






ÀREA D'ESCALADA

SERRA DE LES CANALS, OLIANA



 **Paret Serra de les Canals**
 **Camí Vertical**
Camino Vertical
Chemin Vertical
Vertical Route

ESPECIFICACIONS TÈCNIQUES DE L'ÀREA D'ESCALADA

Tipus d'escalada

Clàssica semi-equipada i equipada (vies de 250 a 300 m aproximadament, on predomina la placa).

Tipologia de roca

Conglomerat calcari amb roca en algun punt crostosa i en altres punts delicada a controlar.

Orientació

Sud-est. Època recomanada tardor, hivern i primavera.

Nombre de vies

Aquesta disposa de 8 vies d'escalada clàssica d'uns 300m, així com un camí vertical anomenat *Serra de les Canals*, d'una dificultat tècnica de K2 els 150 m inicials i de K4 els últims 250 m.

Dificultat tècnica

De Va 6b, i A2 d'escalada artificial amb predomini de grau V+.

Recomanació de material

Es recomana material individual de seguretat.

Aproximació

Sortint d'Oliana en direcció nord, es troba a mà dreta el trencall de les Anoves. S'ha de seguir aquesta carretera fins al inici del camí vertical senyalitzat amb un cartell específic. Allà es pot estacionar amb el vehicle. L'aproximació a la zona d'escalada es fa a través del bosc en uns 15 a 25 minuts.

Observacions

Sector d'escalada clàssica que a l'estiu no té ombra fins les 16 h. Roca discreta d'escalada amb predomini de plaques, panxes i conglomerat, així com amb alguna fissura i diedres. Referent al camí vertical disposa de dos trams i el retorn es realitza per a la cresta fins el sender d'accés inicial. Es recomana portar aigua perquè no hi ha cap font. Així mateix, es prega no defecar a les immediacions del sector.

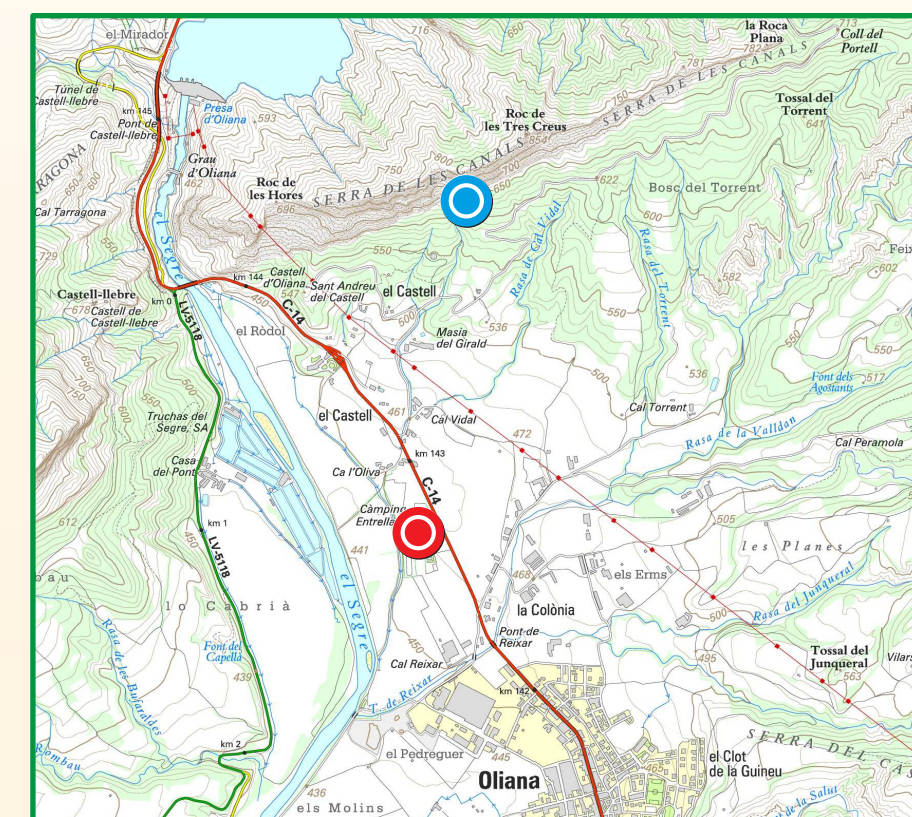
Zones Escalada properes


Perles, roca de Narieda (Fígols i Alinyà), coll Piquer (Coll de Nargó), roc de Rombau (Peramola) i Santa Fe (Organyà).


Text legal de responsabilitat

L'escalada és un esport de risc que es practica en un escenari natural i *no controlat*. Es recomana estar en bon estat de forma física i anar amb l'equipament adequat. Es demana respecte amb el medi ambient.

L'ajuntament d'aquest municipi no es fa responsable dels possibles danys, accidents provocats per una mala pràctica esportiva i/o per qualsevol negligència. Es recomana disposar d'una assegurança d'accidents.



 **Vostè és aquí**
Usted está aquí / You are here
Vous êtes ici

 **Àrea d'escalada**
Área de escalada / Climbing area
Zone d'escalade

ESPECIFICACIONES TÉCNICAS DEL ÁREA DE ESCALADA

Tipo de escalada

Clásica medio equipada y equipada (vías de 250 a 300 metros aproximadamente, donde predomina la placa).

Tipología de roca

Conglomerado calcáreo con roca en algún punto costrosa y en otros puntos delicados a controlar.

Orientación del sector

Sureste. Época recomendada otoño, invierno y primavera.

Número de vías

Ésta dispone de 8 vías de escalada clásica de unos 300 m, así como un camino vertical llamado *Serra de les Canals*, de una dificultad técnica de K2 los 150 m iniciales y de K4 los últimos 250 m.

Dificultad técnica

De Va 6b, i A2 de escalada artificial con predominio de grado V+.

Acceso al sector

Saliendo de *Oliana* en dirección norte, se encuentra a mano derecha el desvío de las *Anoves*. Hay que seguir esta carretera hasta el inicio del camino vertical señalizado con un cartel específico. Allí se puede estacionar con el vehículo. La aproximación a la zona de escalada se hace a través del bosque en unos 15 a 25 minutos.

Recomendación de material

Se recomienda material individual de seguridad.

Observaciones

Sector de escalada clásica que en verano no tiene sombra hasta las 16 h. Roca discreta de escalada con predominio de placas, barrigas y conglomerado, así como con alguna fisura y diedros. Referente al camino vertical dispone de dos tramos y el retorno se realiza para la cresta hasta el sendero de acceso inicial. Se recomienda llevar agua porque no hay ninguna fuente. Asimismo, se ruega no defecar en las inmediaciones del sector.

Zonas Escalada cercanas

Perles, roca de Narieda (Fígols i Alinyà), coll Piquer (Coll de Nargó), roc de Rombau (Peramola) i Santa Fe (Organyà).

Texto legal de responsabilidad

La escalada es un deporte de riesgo que se practica en un escenario natural y *no controlado*. Se recomienda estar en buen estado de forma física y tener el equipamiento adecuado. Se pide respeto con el medio ambiente.

El ayuntamiento de este municipio no se hace responsable de los posibles daños, accidentes provocados por una mala práctica deportiva y / o por cualquier negligencia. Se recomienda disponer de un seguro de accidentes.

Ajuntament d'Oliana 973 47 00 35

Ayuntamiento / Town Hall / Mairie

Turisme Oliana 973 47 03 39

Turismo / Tourist / Tourisme

Consorci Segre Rialb 973 05 60 34

Turismo / Tourist / Tourisme

Urgències 112

Urgencias / Emergencies / Urgences



Camina Pirineus
www.caminaipirineus.com



Turismo Oliana
www.camidelpirineu.cat



TECHNICAL SPECIFICATIONS OF THE CLIMBING AREA

Type of climbing

Classic semi-equipped and equipped (routes of around 250 to 300 m, with a predominance of slabs).

Rock type

Conglomerate limestone with rock which is crusty in places and rather delicate in others; care is therefore required.

Orientation of the sector

South-east-facing. Best climbed in autumn, winter and spring.

Number of routes

There are 8 classic climbing routes, each of which is around 300 m long, and also a vertical path known as the *Serra de les Canals*, which has a technical difficulty of K2 along its first 150 m and of K4 along the last 250 m.

Technical difficulty

From V to 6b, and A2 for artificial climbing, with a predominance of grade V+.

Access to the sector

On leaving *Oliana*, head northwards, and take the turning off to the right, towards *Anoves*. It is necessary to follow this road until the beginning of the vertical path, which is indicated with a specific marker. It is possible to park there. The approach to the climbing zone is through a forest and takes about 15 to 25 minutes.

Recommended material

Individual safety material is recommended.

Observations

A classic climbing sector, which is without shade until 4 pm in summer. A discreet rock climb with a predominance of slabs, bellies and conglomerate, as well as some fissures and dihedral. With reference to the vertical path; this has two sections and the return trip is made from the crest to the path used for the initial access. It is recommended to take water because there are no natural springs. Climbers are requested not to soil the area near the sector.

Neighbouring climbing areas

Perles, roca de Narieda (Fígols i Alinyà), coll Piquer (Coll de Nargó), roc de Rombau (Peramola) and Santa Fe (Organyà).

Legal disclaimer

Climbing is a risk sport which takes place in *unmonitored*, natural settings. It is recommended to be in good physical condition and to take suitable equipment. Respect the natural environment.

The local council of this municipality cannot accept responsibility for any possible damage or accidents resulting from bad sporting practice and/or any type of negligence. Climbers are recommended to have accident insurance.

CARACTÉRISTIQUES TECHNIQUES DE LA ZONE D'ESCALADE

Type d'escalade

Terrain d'aventure à moitié équipé et équipé (voies de 250 à 300 mètre environ, avec prédominance de dalles).

Type de roche

Conglomerat calcare avec roche granuleuse par endroits et difficiles à contrôler dans d'autres endroits.

Orientación du secteur

Sud-est. Époque recommandée : automne, hiver et printemps.

Nombre de voies

Celle-ci dispose de 8 voies d'escalade de terrain d'aventure d'environ 300 m, ainsi que d'un chemin vertical appelé *Serra de les Canals* (massif des Canals), d'une difficulté technique de K2 sur les 150 m initiaux et de K4 sur les derniers 250 m.

Difficulté technique

De Va 6b, et A2 d'escalade artificielle, avec prédominance de grade V+.

Accès au secteur

En partant d'*Oliana* en direction nord, on trouve sur la droite le tournant des *Anoves*. Suivre cette route jusqu'au début du chemin vertical signalé par un panneau spécifique. Les véhicules peuvent stationner à cet endroit. L'accès à la zone d'escalade s'effectue à travers bois en 15 à 25 minutes.

Matériel recommandé

Un équipement de sécurité individuel est conseillé.

Observations

Secteur d'escalade en terrain d'aventure qui n'a pas d'ombre en été avant 16 heures. Roche d'escalade discrète avec prédominance de dalles, bosses et conglomerat ainsi que quelques fissures et diedres. Pour ce qui est du chemin vertical, il présente deux tronçons et le retour s'effectue par la crête jusqu'au sentier d'accès initial. Il est conseillé de prévoir de l'eau car il n'y a pas de source. En outre, merci de ne pas défecter à proximité du secteur.

Zones d'escalade proches

Perles, roca de Narieda (Fígols i Alinyà), coll Piquer (Coll de Nargó), roc de Rombau (Peramola) and Santa Fe (Organyà).

Mention légale de responsabilité

L'escalade est un sport à risque qui se pratique dans un cadre naturel et non contrôlé. Il est conseillé d'être en bonne forme physique et de prévoir un équipement adapté. Merci de respecter l'environnement.

La mairie de cette commune ne peut être tenue responsable des éventuels dommages et accidents occasionnés par une mauvaise pratique sportive et/ou par une quelconque négligence. Il est recommandé de souscrire une assurance accident.



Ajuntament d'Oliana



Consell Comarcal de l'Alt Urgell

Aquest projecte està finançat pels 19 ajuntaments de la comarca de l'Alt Urgell i les 11 Entitats Municipals Descentralitzades (EMDs)

