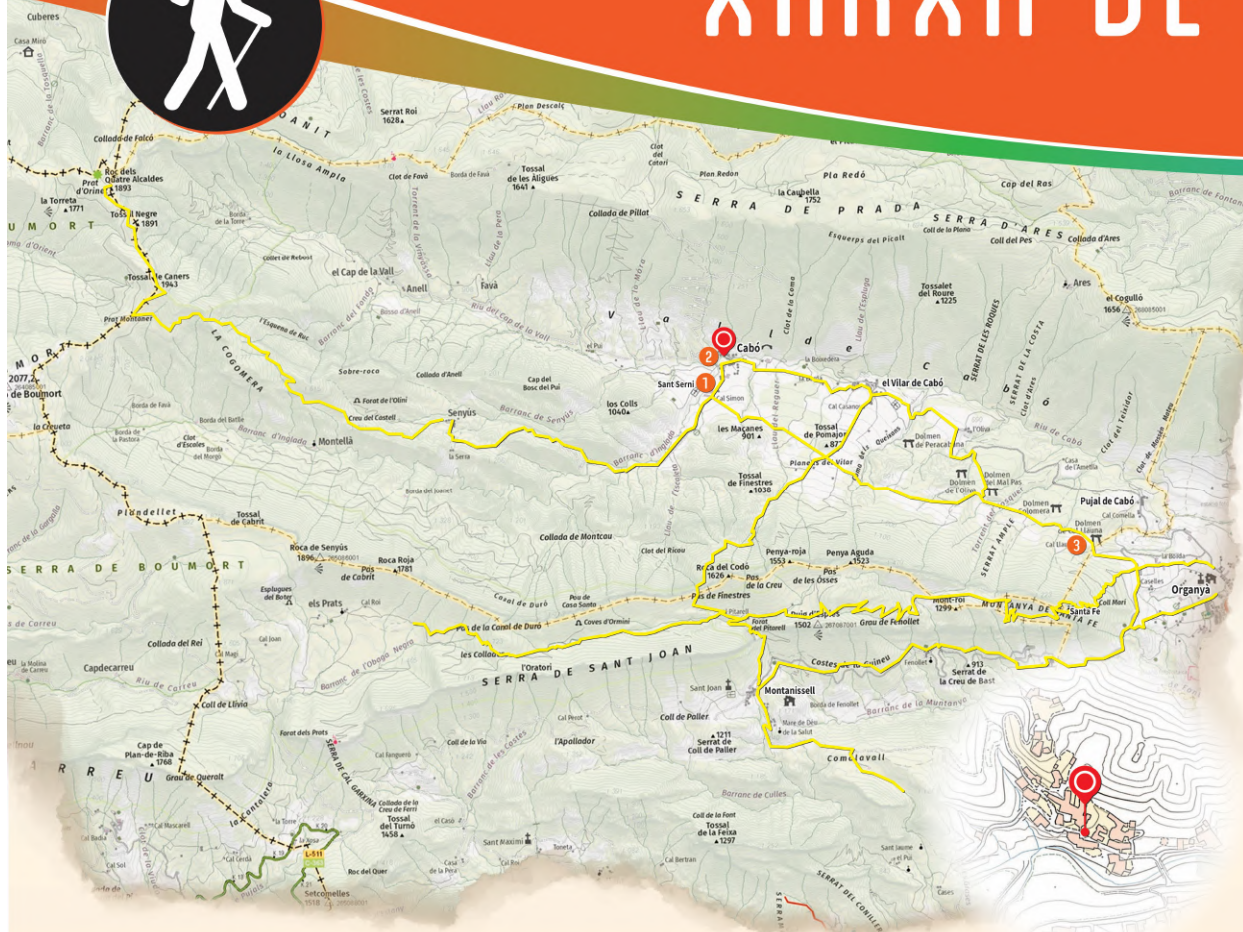




XARXA DE CAMINS CABÓ



CAMINA PIRINEUS

El projecte Camina Pirineus neix a l'any 2016 amb l'objectiu de crear una xarxa de camins senyalitzats mitjançant la recuperació i valorització del patrimoni cultural i natural. A partir de l'aprofitament d'unes infraestructures existents, com són els antics camins rals, s'imulsen activitats vinculades a l'ecoturisme. Amb un prisma comarcal, el Camina Pirineus promou un creixement sostenible, integrador i intel·ligent amb un model de gestió col·laborativa públic-privada basada en la figura del vetllador del territori.

Es tracta d'una iniciativa avalada pel Fons Europeu de Desenvolupament Regional (FEDER) i liderada pel Consell Comarcal de l'Alt Urgell amb el suport de la Diputació de Lleida i el Departament de la Presidència de la Generalitat. També hi col·laboren els 19 ajuntaments de la comarca, les 11 entitats municipals descentralitzades (EMD) i 15 associacions i entitats, a més de l'Institut per al Desenvolupament i la Promoció de l'Alt Pirineu i Aran (IDAPA) i els parcs naturals de l'Alt Pirineu i del Cadí-Moixeró.

RECOMANACIONS

- 1 Respectu la propietat privada: no trepitgeu prats de dall ni cultius, deixeu les tanques i els filats tal com els heu trobat.
- 2 Respectu la fauna i la flora. No llenceu les deixalles, cal guardar-les i dipositar als contenidors adequats.
- 3 Escolliu l'itinerari que s'adapti millor a les vostres condicions físiques. El càlcul de la durada de cada itinerari és orientatiu.
- 4 Us recomanem de portar: telèfon mòbil ben carregat, mapa, dispositiu GPS, gorra, ulleres, impermeable i crema solar.
- 5 Informeu-vos de la previsió meteorològica, recordeu que cal anar equipats amb bon calçat i roba adequada.
- 6 Deixeu constància de l'itinerari que voleu recórrer.

CAMINA PIRINEUS

El projecte Camina Pirineus neix a l'any 2016 amb l'objectiu de crear una xarxa de camins senyalitzats mitjançant la recuperació i valorització del patrimoni cultural i natural. A partir de l'aprofitament d'unes infraestructures existents, com són els antics camins rals, s'imulsen activitats vinculades a l'ecoturisme. Amb un prisma comarcal, el projecte Camina Pirineus promou un creixement sostenible, integrador i intel·ligent mitjançant la recuperació i valorització del patrimoni cultural i natural. A partir de l'aprofitament d'unes infraestructures existents, com són els antics camins rals, s'imulsen activitats vinculades a l'ecoturisme. Amb un prisma comarcal, el projecte Camina Pirineus promou un creixement sostenible, integrador i intel·ligent mitjançant la recuperació i valorització del patrimoni cultural i natural.

RECOMANACIONS

- 1 Respectu la propietat privada: no trepitgeu prats de dall ni cultius, deixeu les tanques i els filats tal com els heu trobat.
- 2 Respectu la fauna i la flora. No llenceu les deixalles, cal guardar-les i dipositar als contenidors adequats.
- 3 Escolliu l'itinerari que s'adapti millor a les vostres condicions físiques. El càlcul de la durada de cada itinerari és orientatiu.
- 4 Us recomanem de portar: telèfon mòbil ben carregat, mapa, dispositiu GPS, gorra, ulleres, impermeable i crema solar.
- 5 Informeu-vos de la previsió meteorològica, recordeu que cal anar equipats amb bon calçat i roba adequada.
- 6 Deixeu constància de l'itinerari que voleu recórrer.

CAMINA PIRINEUS

The Camina Pirineus project originated in 2016, with the objective of creating a network of signposted footpaths through the recovery and promotion of the region's natural and cultural heritage. By taking advantage of existing infrastructure, such as old paths, throughways, we seek to promote activities linked to ecotourism from a local perspective. Camina Pirineus promotes sustainable, integrating and intelligent growth, following a public-private model of collaborative management based on the figure of the local guardian.

RECOMANACIONS

- 1 Respect private property: don't step on private meadows or crop fields, leave gates and fences as you found them.
- 2 Respect the fauna and flora. Do not throw away your rubbish, please keep it and put it in the appropriate containers.
- 3 Choose the itinerary that best suits your physical condition, the calculations of the length of each itinerary are purely indicative.
- 4 You should take a fully charged mobile phone, a map, a GPS device, a cap, sunglasses, a raincoat and sun cream.
- 5 Check the weather forecast and remember that you must be well equipped and will need suitable footwear and clothing.
- 6 Tell someone the itinerary that you plan to follow.

CAMINA PIRINEUS

El projecte Camina Pirineus neix a l'any 2016 amb l'objectiu de crear una xarxa de camins senyalitzats mitjançant la recuperació i valorització del patrimoni cultural i natural. A partir de l'aprofitament d'unes infraestructures existents, com són els antics camins rals, s'imulsen activitats vinculades a l'ecoturisme. Amb un prisma comarcal, el projecte Camina Pirineus promou un creixement sostenible, integrador i intel·ligent mitjançant la recuperació i valorització del patrimoni cultural i natural.

RECOMANACIONS


- 1 Respectu la propietat privada: no trepitgeu prats de dall ni cultius, deixeu les tanques i els filats tal com els heu trobat.
- 2 Respectu la fauna i la flora. No llenceu les deixalles, cal guardar-les i dipositar als contenidors adequats.
- 3 Escolliu l'itinerari que s'adapti millor a les vostres condicions físiques. El càlcul de la durada de cada itinerari és orientatiu.
- 4 Us recomanem de portar: telèfon mòbil ben carregat, mapa, dispositiu GPS, gorra, ulleres, impermeable i crema solar.
- 5 Informeu-vos de la previsió meteorològica, recordeu que cal anar equipats amb bon calçat i roba adequada.
- 6 Deixeu constància de l'itinerari que voleu recórrer.



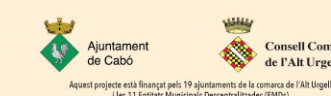
1 Església de Sant Serni de Cabó
Iglesia / Church / Église



2 Cabó
Pueblo / Village / Village



3 Dolmen de la Cobertrada
Dolmen / Dolmen / Dolmen



Model de senyalització
Modelo de señalización / Signage model /
Modèle de balisage

