

## NUCLIS D'INTERÈS



1 Gavarra



2 Valldarques



3 Coll de Nargó



4 Oliana




5 Peramola



1 Mirador del Coscollet



2 Mirador de Gavarra



3 Mirador del coll de Bóixols



4 Mirador de Coll de Nargó



5 Mirador de Narieda



6 Mirador dels Voltors - Sant Ponç



7 Mirador de la plaça del Lledoner



8 Mirador de l'ajuntament de Peramola




9 Mirador de la carretera de Politg




10 Mirador de la Clua



11 Mirador de Mirambell



1 Vall de Valldarques



3 Cingles de Sant Honorat



1 Església de Santa Maria de Castell-Ilebre



2 Església de Sant Andreu del Castell



3 Església de Sant Serni de la Salsa



1 Aguaites de l'embassament de Rialb



2 Zona de bany d'Ogern

## ZONA D'INTERÈS PAISATGÍSTIC

## PATRIMONI CULTURAL

## ÀREES RECREATIVES



Xarxa de camins  
ZONA SUD



Aquest projecte està finançat pels 19 ajuntaments de la comarca de l'Alt Urgell i les 11 Entitats Municipals Descentralitzades (EMDs)



## CAMINA PIRINEUS

El projecte Camina Pirineus neix a l'any 2016 amb l'objectiu de crear una xarxa de camins senyalitzats mitjançant la recuperació i valorització del patrimoni cultural i natural. A partir de l'aprofitament d'unes infraestructures existents, com són els antics camins rals, s'impulsen activitats vinculades a l'ecoturisme. Amb un prisma comarcal, el Camina Pirineus promou un creixement sostenible, integrador i intel·ligent amb un model de gestió col·laborativa publico-privada basada en la figura del vetllador del territori.

Es tracta d'una iniciativa avalada pel Fons Europeu de Desenvolupament Regional (FEDER) i liderada pel Consell Comarcal de l'Alt Urgell amb el suport de la Diputació de Lleida i el Departament de la Presidència de la Generalitat. També hi col·laboren els 19 ajuntaments de la comarca, les 11 entitats municipals descentralitzades (EMD) i 15 associacions i entitats, a més de l'Institut per al Desenvolupament i la Promoció de l'Alt Pirineu i Aran (IDAPA) i els parcs naturals de l'Alt Pirineu i del Cadí-Moixeró.

## RECOMANACIONS

- 1 Respecteu la propietat privada: no trepitgeu prats de dall ni cultius, deixeu les tanques i els filats tal com els heu trobat.
- 2 Respecteu la fauna i la flora. No llenceu les deixalles, cal guardar-les i dipositar als contenidors adequats.
- 3 Escolliu l'itinerari que s'adapti millor a les vostres condicions físiques. El càlcul de la durada de cada itinerari és orientatiu.
- 4 Us recomanem de portar: telèfon mòbil ben carregat, mapa, dispositiu GPS, gorra, ulleres, impermeable i crema solar.
- 5 Informeu-vos de la previsió meteorològica, recordeu que cal anar equipats amb bon calçat i roba adequada.
- 6 Deixeu constància de l'itinerari que voleu recórrer.



## AJUNTAMENTS

Ajuntament de Bassella  
973 46 27 24

Ajuntament de Coll de Nargó  
973 38 30 48

Ajuntament de Figols i Alinyà  
973 38 31 00

Ajuntament d'Oliana  
973 47 00 35

Ajuntament de Peramola  
973 47 02 63

## OFICINES DE TURISME

La Rectoria d'Alinyà  
608 05 56 66

Oficina de Turisme de Coll de Nargó - Dinosfera  
973 38 30 48  
636 41 76 78

Oficina de Turisme d'Oliana  
973 47 03 39

Consorci del Segre Rialb  
973 05 60 34

Oficina de Turisme de l'Alt Urgell  
973 35 31 12

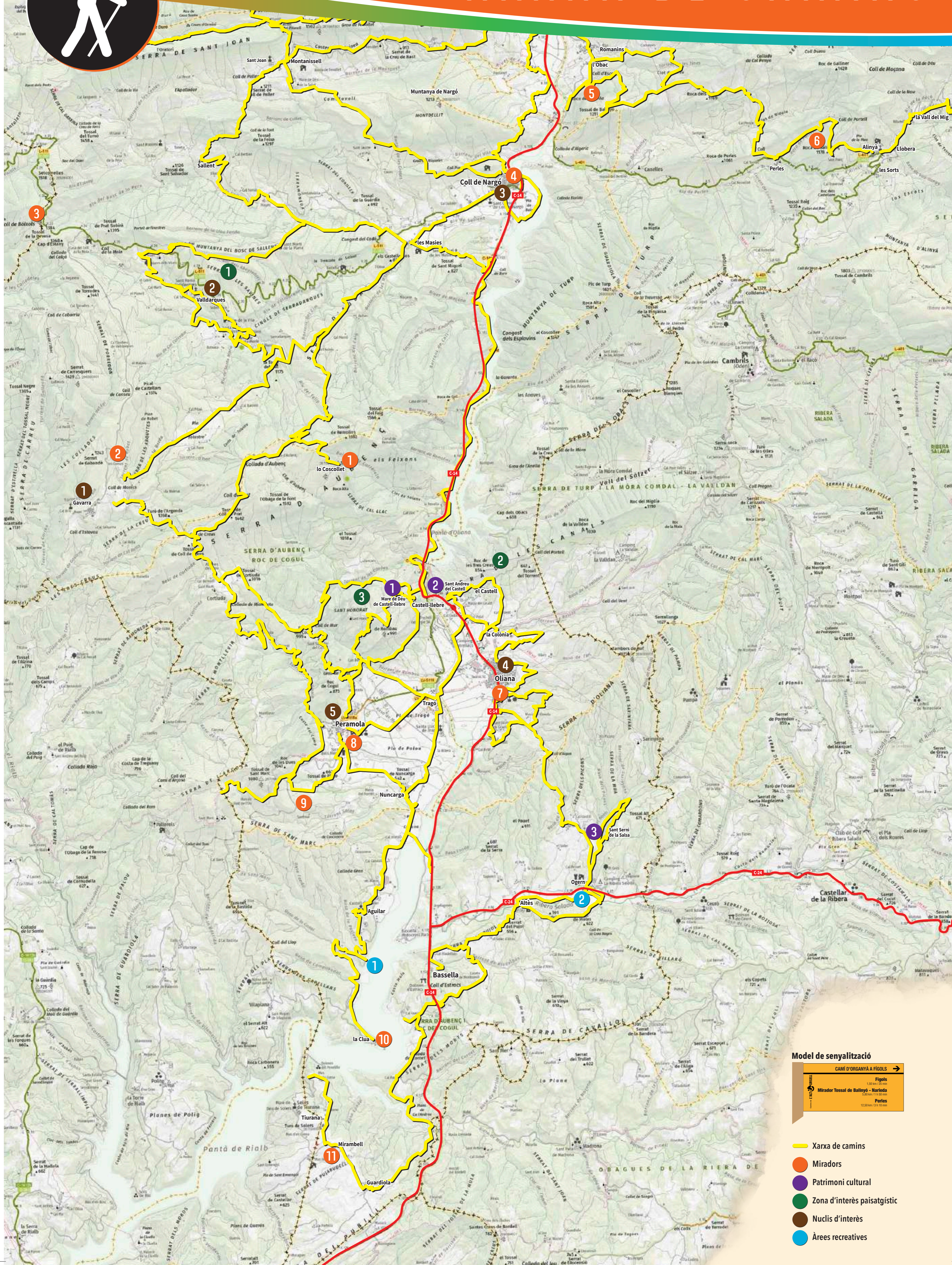
Urgències 112



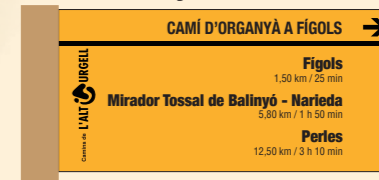
Camina Pirineus  
www.caminapirineus.com

Xarxa d'Oficines de Turisme  
www.alturgell.cat

# XARXA DE CAMINS



## Model de senyalització



- Xarxa de camins
- Miradors
- Patrimoni cultural
- Zona d'interès paisatgístic
- Nuclis d'interès
- Àrees recreatives